




-  Koormatava ala pindala kokku ligikaudu 551 m²
-  Katastriüksuste piirid (väljavõtte 19.02.2026)
-  Koormatava katastriüksuse piir

Koormatava ala asendiplaan

Kinnistu nimi: Viimsi metskond 52 (reg.nr 5435950)

Katastritunnus: 30501:001:0960

Asukoht: Kangru alevik, Kiili vald, Harju maakond

GRK Eesti AS töö nr RBDTD-EE-DS2-DPS2_GRK_OR0350

Kangru liiklussõlme ja Rail Balticut ületavate viaduktide ehitustööd (OR0350)

Koostaja:

OÜ Kirjanurk